

特定盛土 周知する工事の具体的内容

項 目	
①工事主の氏名又は名称	有限会社藤本重機
②工事が施行される土地の所在地	徳島県美馬市脇町字井口254番地
③工事施行者の氏名又は名称	有限会社藤本重機
④工事の着手予定日及び完了予定日	
工事着手予定年月日	令和8年 月 日
工事完了予定年月日	令和11年 月 日
⑤盛土又は切土の高さ	盛土高さ20メートル
	切土深さ3.8メートル
⑥盛土又は切土をする土地の面積	盛土9,548平方メートル
	切土279平方メートル
⑦盛土又は切土の土量	盛土44,730立方メートル
	切土752立方メートル
⑧その他都道府県等が必要と認める事項	

土地利用計画平面図

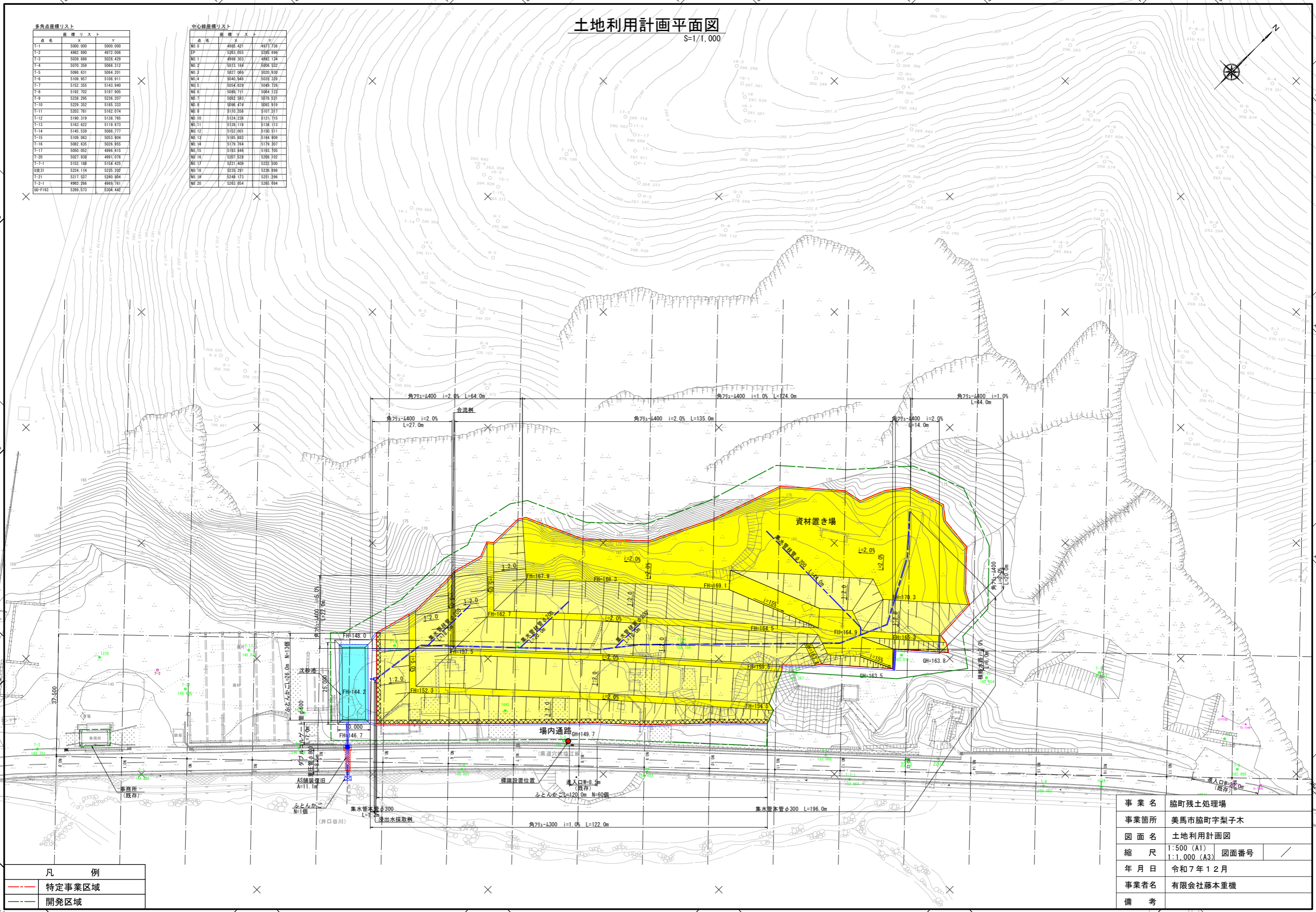
S=1/1,000

多角点座標リスト

点名	X	Y
T-1	5000.000	5000.000
T-2	4982.890	4972.066
T-3	5039.686	5028.439
T-4	5070.359	5068.312
T-5	5088.631	5084.201
T-6	5109.957	5108.911
T-7	5152.355	5143.940
T-8	5192.702	5197.905
T-9	5238.295	5238.207
T-10	5229.352	5185.333
T-11	5263.781	5162.074
T-12	5190.319	5138.765
T-13	5163.622	5119.873
T-14	5145.539	5088.777
T-15	5109.063	5053.904
T-16	5082.635	5026.955
T-17	5050.052	4996.415
T-20	5027.938	4991.076
T-7-1	5152.788	5154.425
UR-31	5224.114	5235.202
T-21	5217.537	5240.864
T-2-1	4963.286	4965.761
OP-F163	5289.573	5304.442

中心線座標リスト

点名	X	Y
NO.0	4985.421	4977.736
NO.1	5263.355	5295.696
NO.2	4999.303	4992.134
NO.3	5013.184	5004.532
NO.4	5027.066	5020.939
NO.5	5040.948	5035.338
NO.6	5054.829	5049.736
NO.7	5068.711	5064.133
NO.8	5082.593	5078.531
NO.9	5096.474	5092.919
NO.10	5110.356	5107.317
NO.11	5124.238	5121.715
NO.12	5138.119	5136.113
NO.13	5152.001	5150.511
NO.14	5165.883	5164.909
NO.15	5179.764	5179.307
NO.16	5193.646	5193.705
NO.18	5207.528	5208.102
NO.17	5221.409	5222.500
NO.19	5235.291	5236.898
NO.20	5249.173	5251.296
NO.21	5263.054	5265.694



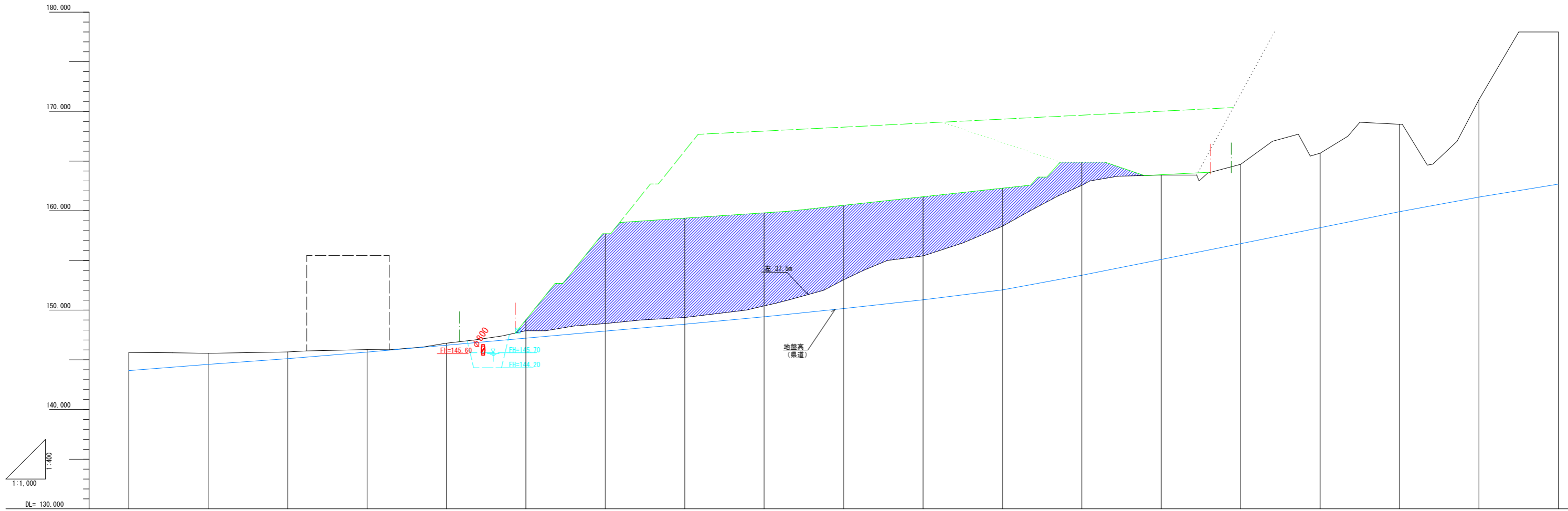
凡 例

---	特定事業区域
---	開発区域

事業名	脇町残土処理場	
事業箇所	美馬市脇町字梨子木	
図面名	土地利用計画図	
縮尺	1:500 (A1)	図面番号 /
	1:1,000 (A3)	
年月日	令和7年12月	
事業者名	有限会社藤本重機	
備考		

縦断面図

SV=1/400
SH=1/1,000



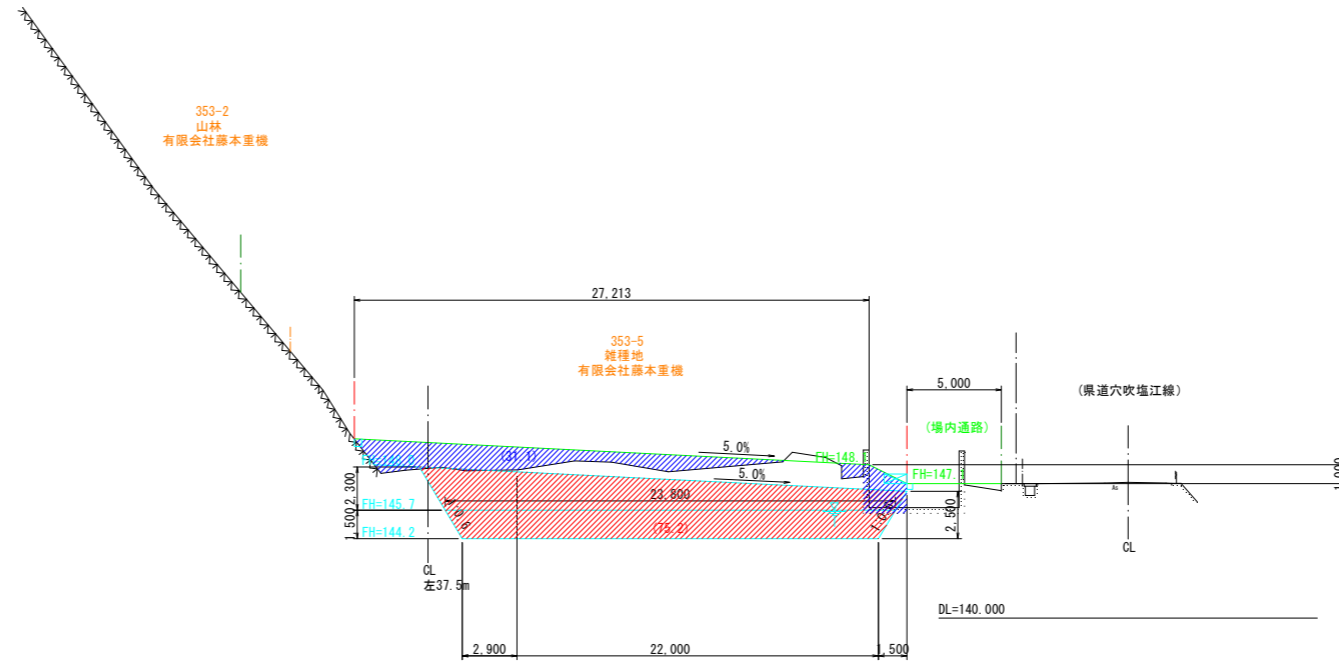
勾配																		
盛土						1.10	0.00	10.00	0.30	7.50	5.00	3.00	2.00	0.50				
切土																		
計画高						145.015	157.685	159.245	159.795	160.953	161.413	162.271	164.000	163.635				
地盤高	143.910	144.541	145.113	145.708	146.402	147.175	147.887	148.579	149.324	150.119	151.028	152.028	153.112	153.102	153.605	154.273	155.003	155.679
左 37.5m	145.750	145.650	145.790	146.000	146.670	147.200	148.660	149.240	150.420	153.050	155.460	158.450	162.560	163.000	164.680	165.800	168.700	171.180
追加距離	0.000	20.000	40.000	60.000	80.000	100.000	120.000	140.000	160.000	180.000	200.000	220.000	240.000	260.000	280.000	300.000	320.000	340.000
点間距離	0.000	20.000	20.000	20.000	20.000	20.000	20.000	20.000	20.000	20.000	20.000	20.000	20.000	20.000	20.000	20.000	20.000	20.000
測点	NO.0	NO.1	NO.2	NO.3	NO.4	NO.5	NO.6	NO.7	NO.8	NO.9	NO.10	NO.11	NO.12	NO.13	NO.14	NO.15	NO.16	NO.17
曲線																		

凡 例	
	特定事業区域
	開発区域

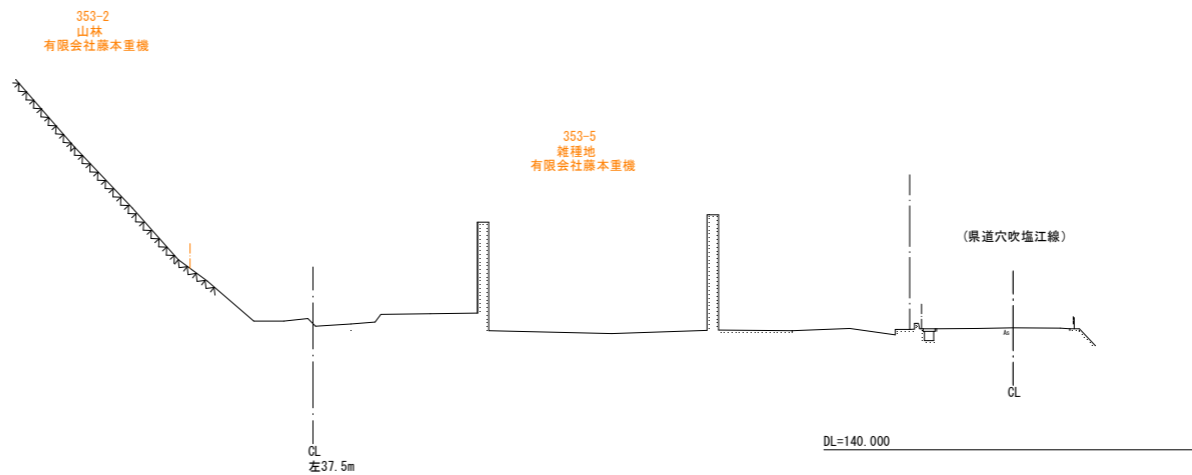
事業名	脇町残土処理場		
事業箇所	美馬市脇町字梨子木		
図面名	縦断面図		
縮尺	SV 1:400	図面番号	/
年月日	令和7年12月		
事業者名	有限会社藤本重機		
備考			

横断面図(1)

NO. 5
GH=147.178
FH=



NO. 4
GH=146.462
FH=

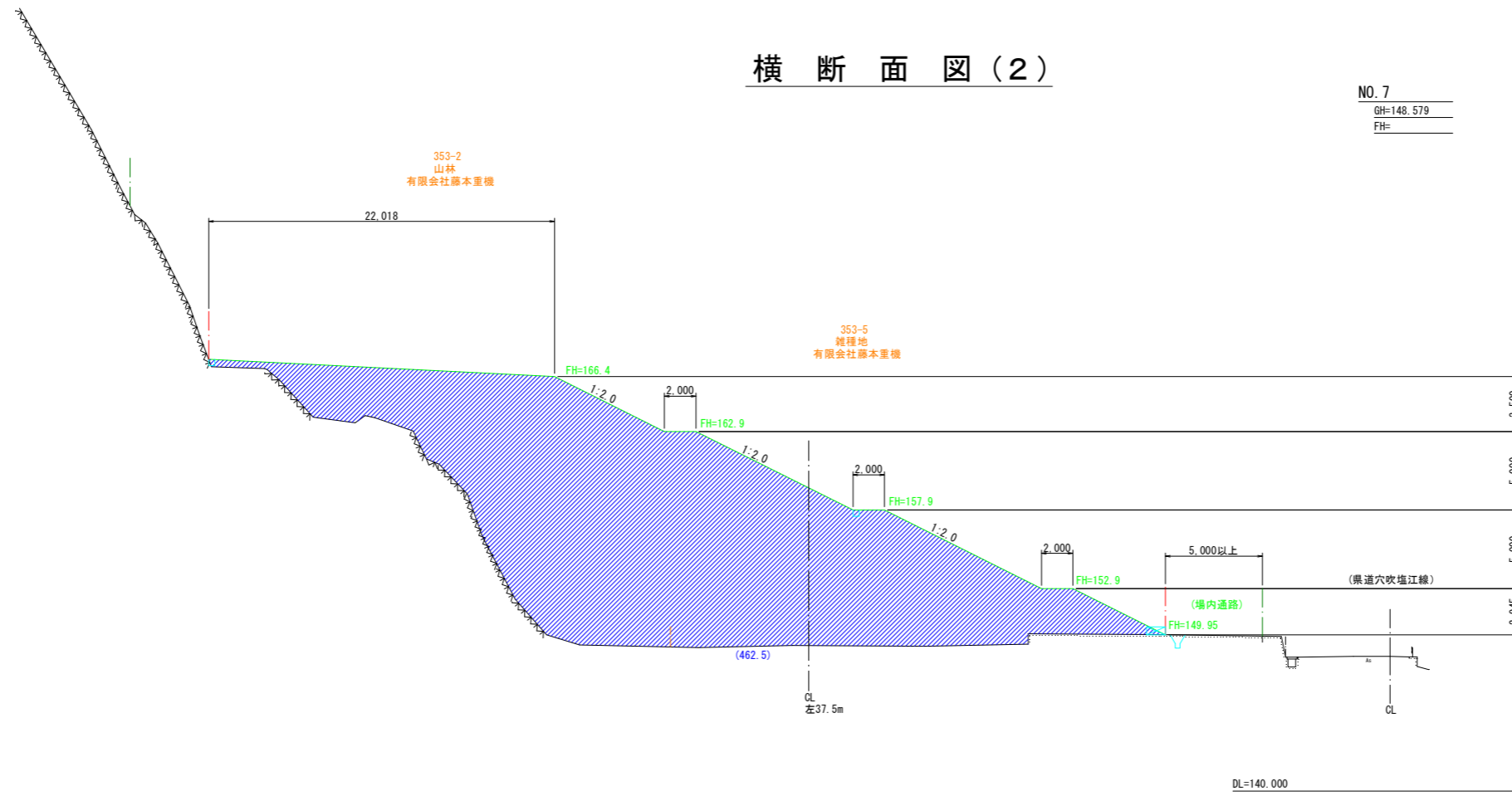


凡 例	
---	特定事業区域
---	開発区域

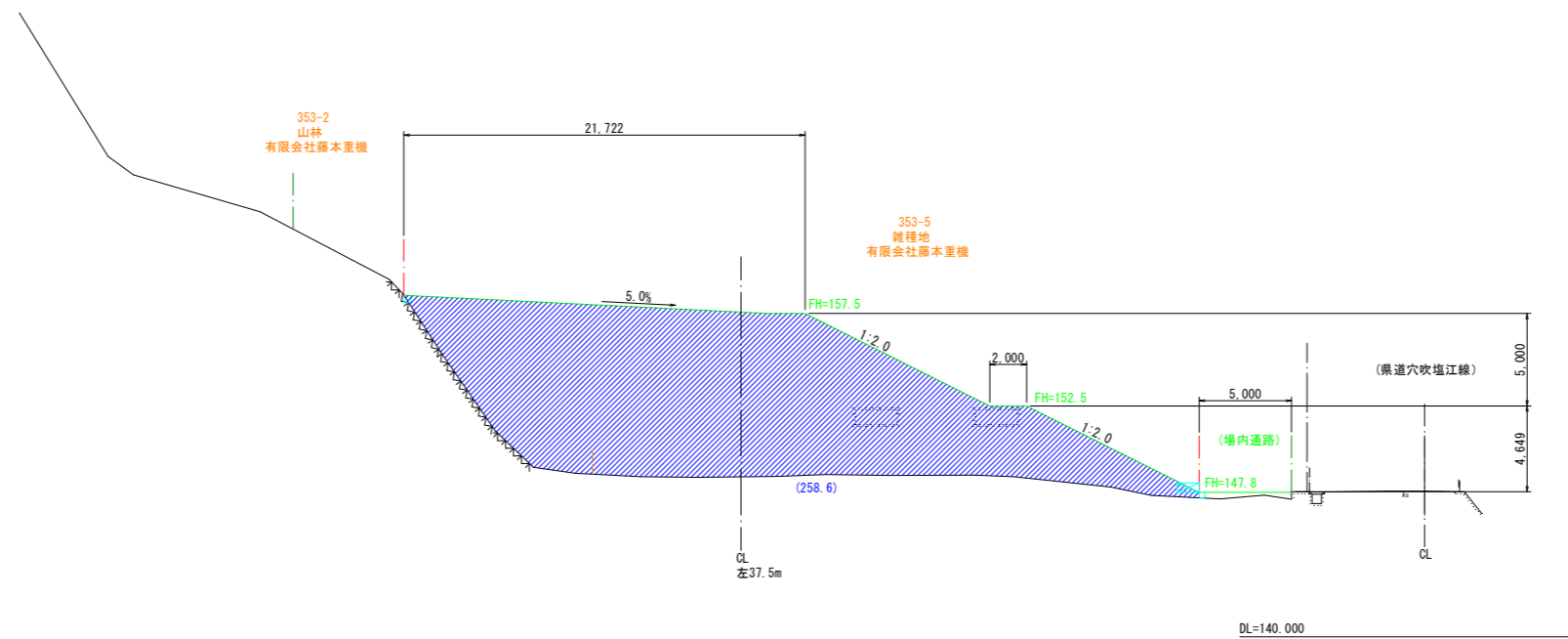
事業名	脇町残土処理場		
事業箇所	美馬市脇町字梨子木		
図面名	横断面図(1)		
縮尺	1:200 (A1)	図面番号	/
年月日	令和7年12月		
事業者名	有限会社藤本重機		
備考			

横断面図(2)

NO. 7
GH=148.579
FH=



NO. 6
GH=147.887
FH=

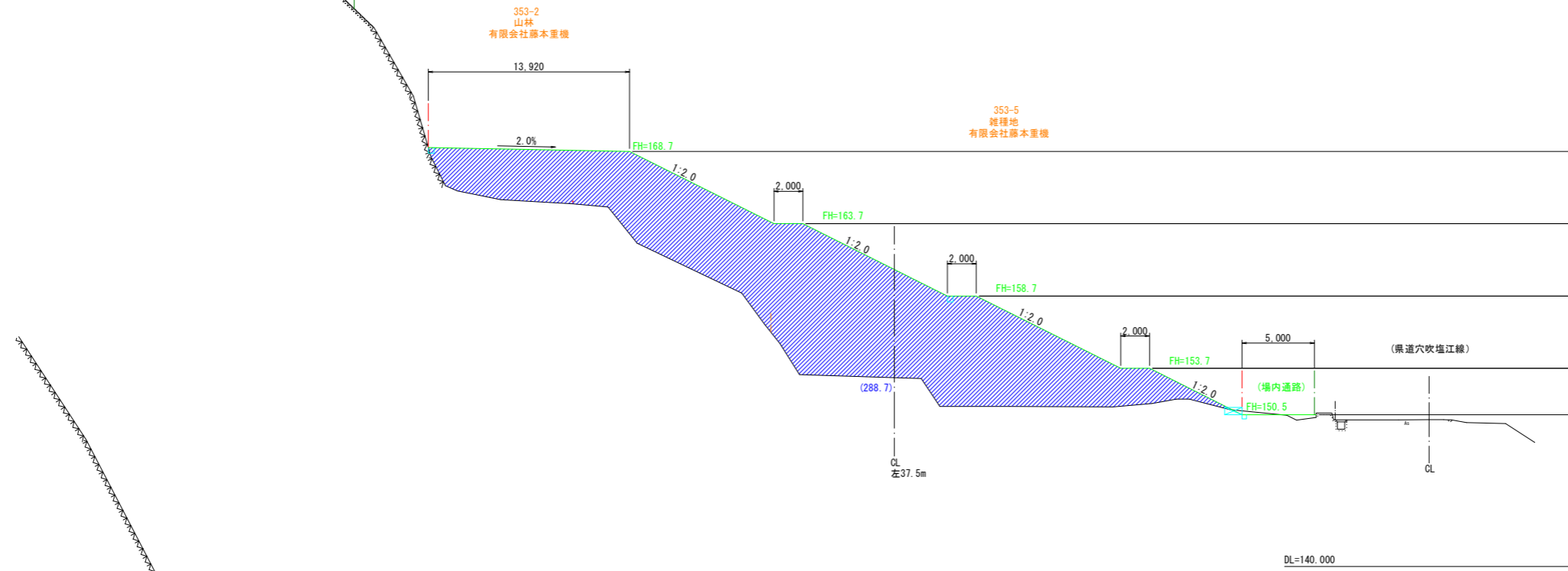


凡 例	
---	特定事業区域
---	開発区域

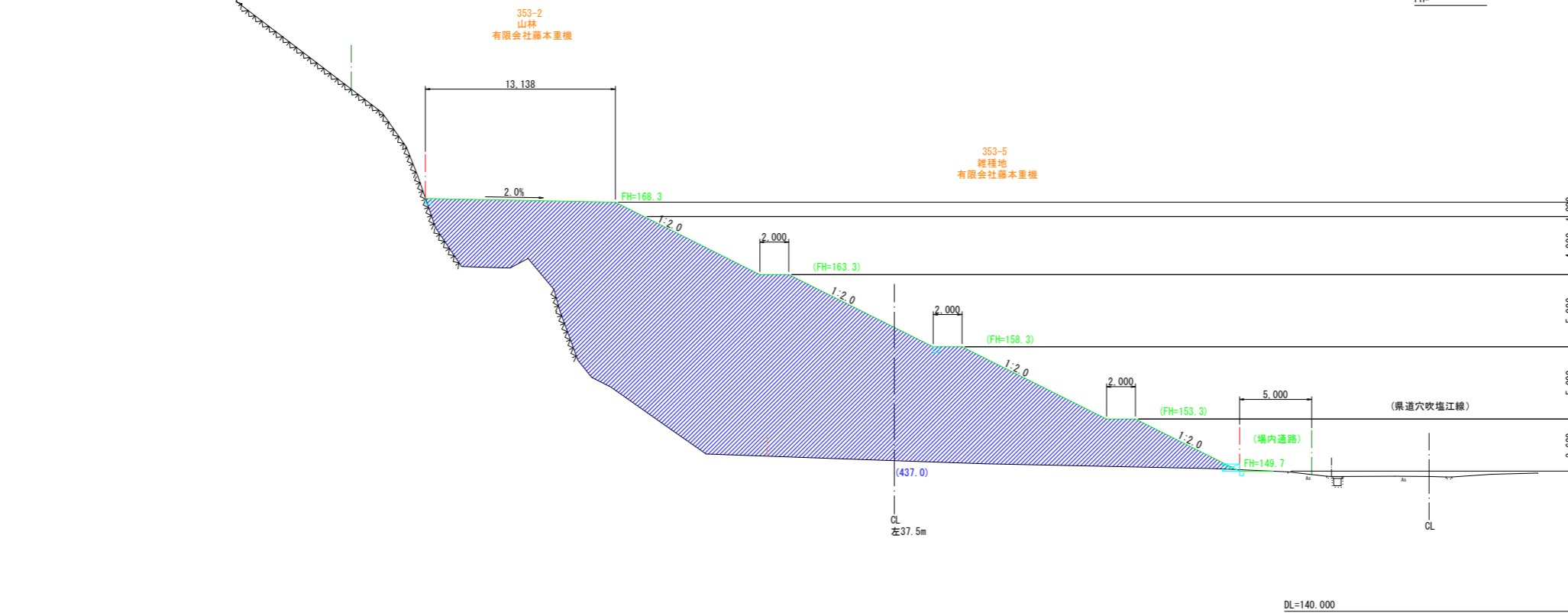
事業名	脇町残土処理場		
事業箇所	美馬市脇町字梨子木		
図面名	横断面図(2)		
縮尺	1:200 (A1) 1:400 (A3)	図面番号	/
年月日	令和7年12月		
事業者名	有限会社藤本重機		
備考			

横断面図(3)

NO. 9
GH=150.159
FH=



NO. 8
GH=149.334
FH=

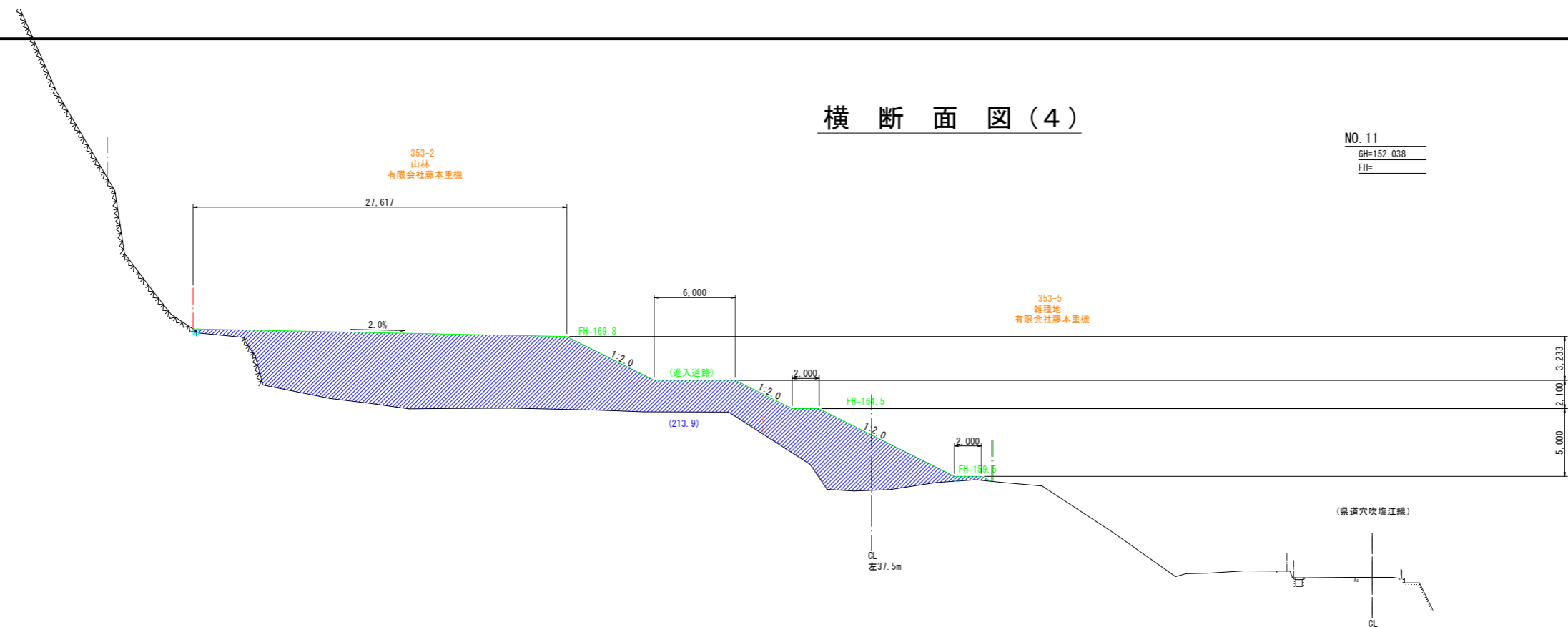


凡 例	
---	特定事業区域
---	開発区域

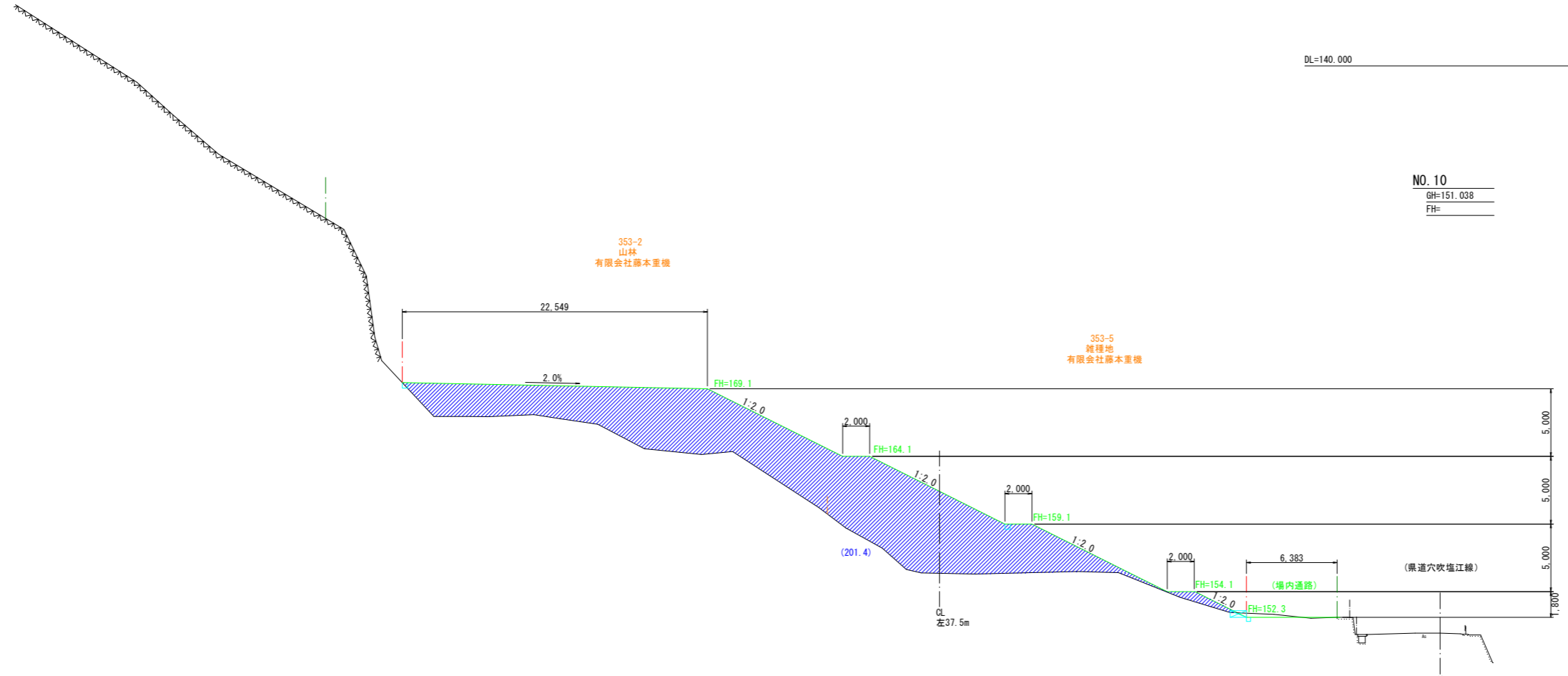
事業名	脇町残土処理場		
事業箇所	美馬市脇町字梨子木		
図面名	横断面図(3)		
縮尺	1:200 (A1)	図面番号	/
年月日	令和7年12月		
事業者名	有限会社藤本重機		
備考			

横断面図(4)

NO. 11
GH=152.038
FH=



NO. 10
GH=151.038
FH=

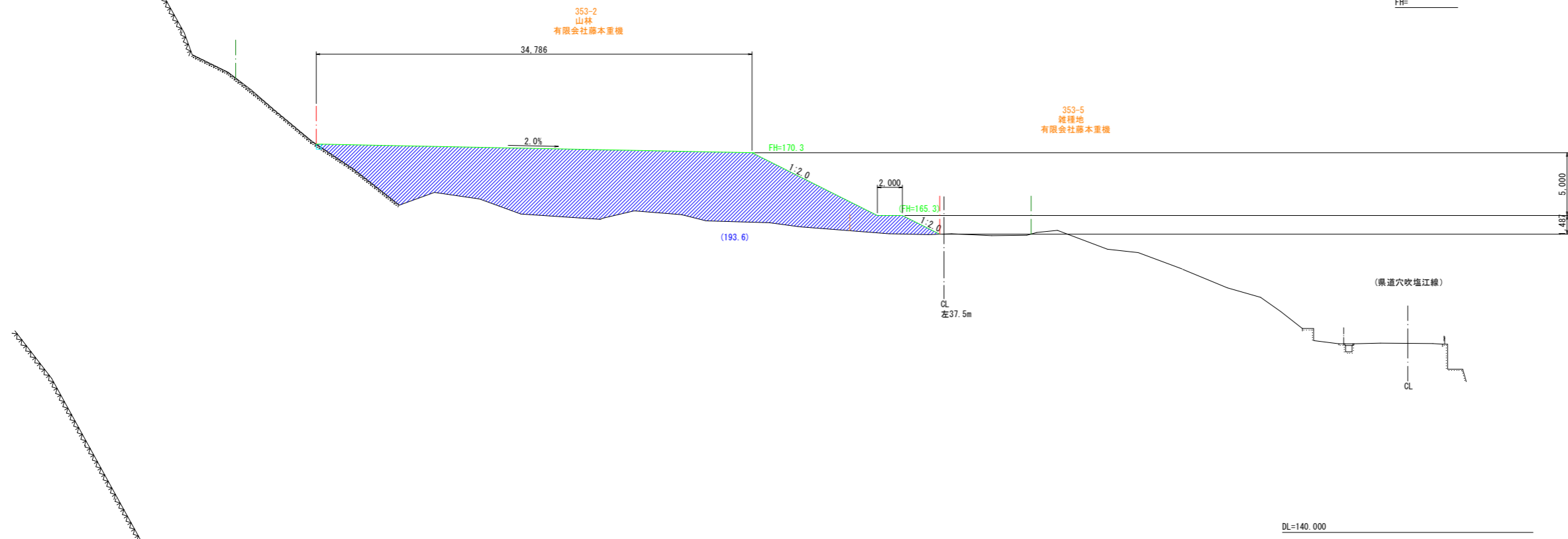


凡 例	
---	特定事業区域
---	開発区域

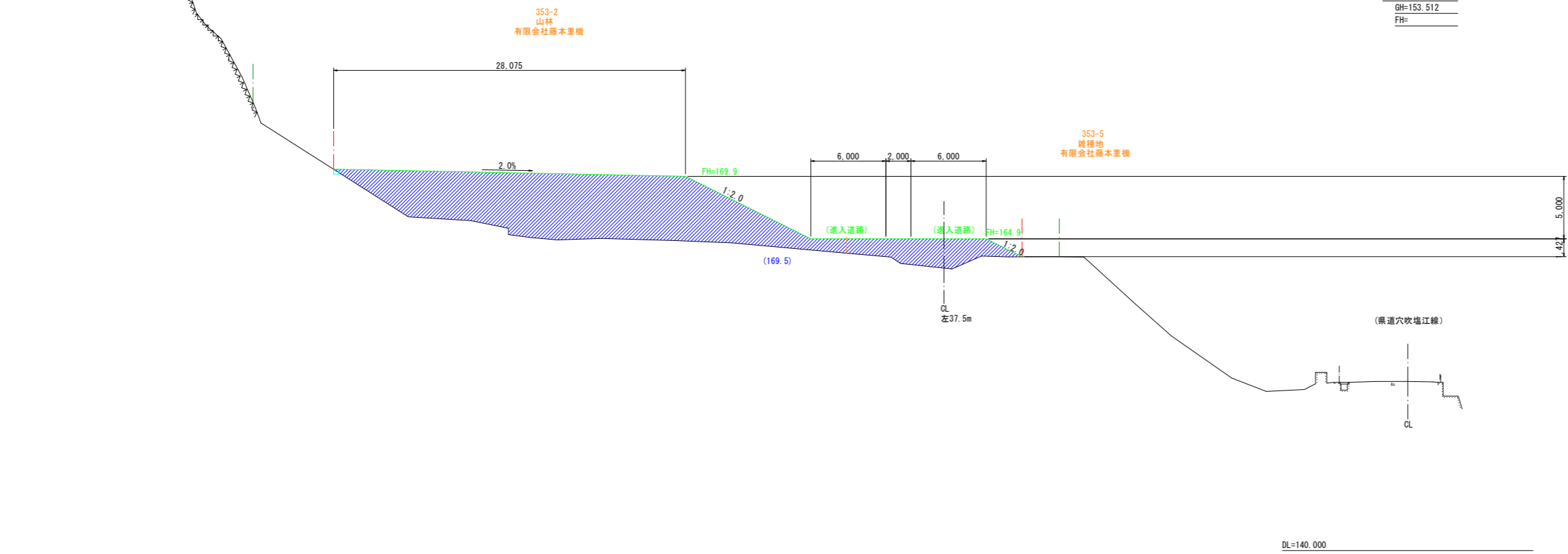
事業名	脇町残土処理場		
事業箇所	美馬市脇町字梨子木		
図面名	横断面図(4)		
縮尺	1:200 (A1)	図面番号	/
年月日	令和7年12月		
事業者名	有限会社藤本重機		
備考			

横断面図(5)

NO. 13
GH=155.103
FH=



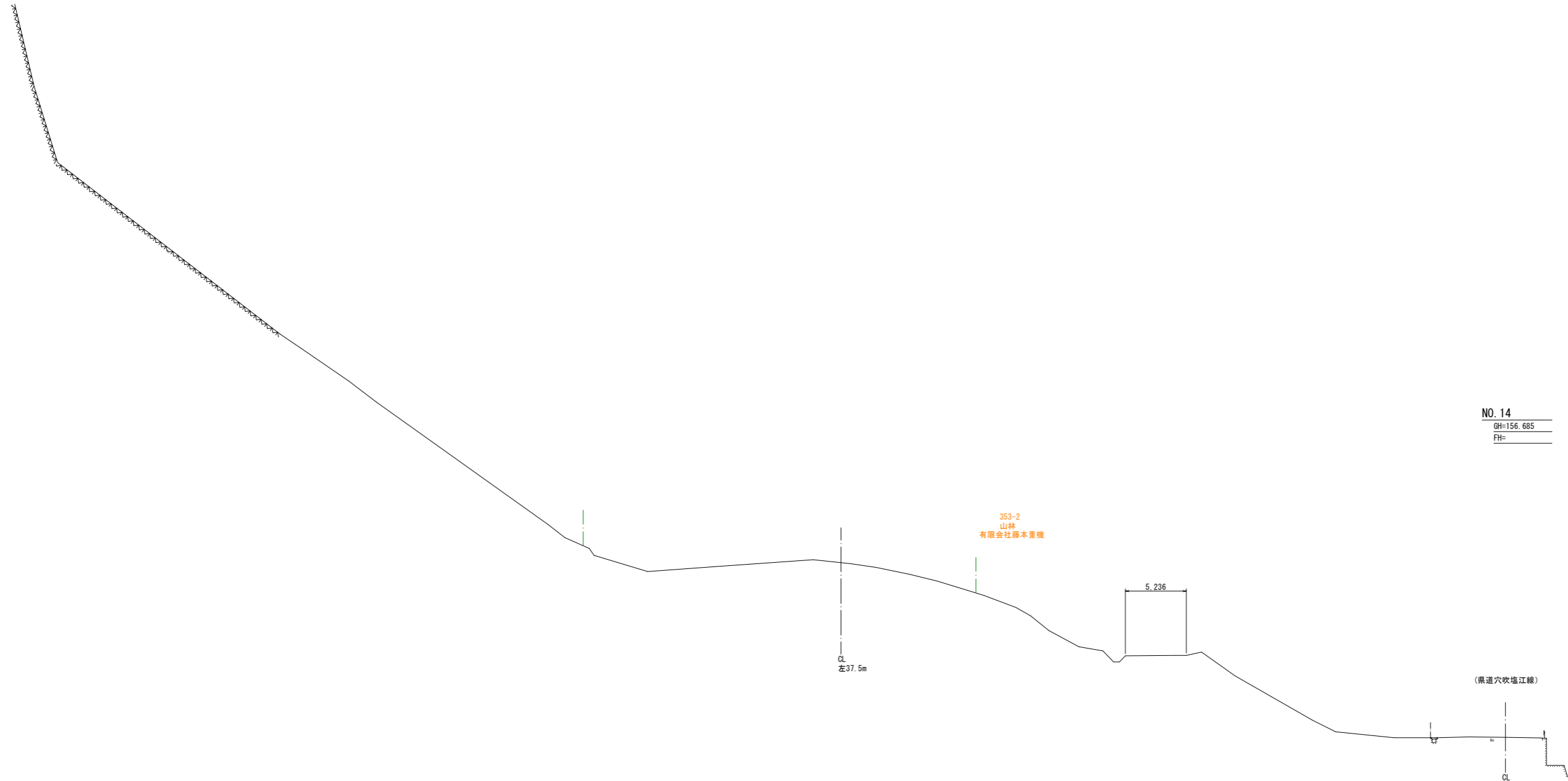
NO. 12
GH=153.512
FH=



凡 例	
---	特定事業区域
---	開発区域

事業名	脇町残土処理場		
事業箇所	美馬市脇町字梨子木		
図面名	横断面図(5)		
縮尺	1:200 (A1)	図面番号	/
年月日	令和7年12月		
事業者名	有限会社藤本重機		
備考			

横断面图(6)



NO. 14
GH=156.685
FH=

凡 例	
---	特定事業区域
---	開発区域

DL=140.000

事業名	脇町残土処理場		
事業箇所	美馬市脇町字梨子木		
図面名	横断面図(6)		
縮尺	1:200 (A1)	図面番号	/
年月日	令和7年12月		
事業者名	有限会社藤本重機		
備考			